
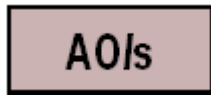



## Kaavamääräykset



Asuinpienalojen korttelialue.



AO/s Erillispientalojen korttelialue, jolla ympäristö säilytetään.



Erillispientalojen korttelialue.



Lähivirkistysalue.



Yleinen tie vierialueineen.  
Ajoneuvoliittymät yleisille teille ovat kiellettyjä muualta paitsi erikseen merkityissä kohdissa.



Maa- ja metsätalousalue.



Korttelin, korttelinosan ja alueen raja.



Eri asemakaavamääräysten alaisten alueenosien välinen raja.



Ohjeellinen eri asemakaavamääräysten alaisten alueenosien välinen raja.



Ohjeellinen tontin raja.

320

Korttelin numero.

2

Tontin numero.

Hevoshaantie

Kadun, katuaukion, torin tai puiston nimi.

I

Roomalainen numero osoittaa rakennusten, rakennuksen tai sen osan suurimman sallitun kerrosluvun.

1/2 I

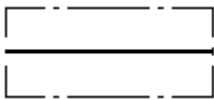
Murtoluku roomalaisen numeron edessä osoittaa, kuinka suuren osan rakennuksen suurimman kerroksen alasta saa kaavassa lukumäärältään mainittujen kerrosten alapuolella olevasta tilasta kerrosluvun estämättä käyttää kerrosalaan laskettavaksi tilaksi.

I 1/2

Murtoluku roomalaisen numeron jäljessä osoittaa, kuinka suuren osan rakennuksen suurimman kerroksen alasta saa kaavassa lukumäärältään mainittujen kerrosten yläpuolella olevasta tilasta kerrosluvun estämättä käyttää kerrosalaan laskettavaksi tilaksi.

e = 0,2

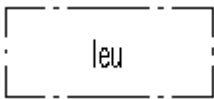
Tehokkuusluku eli kerrosalan suhde tontin pinta-alaan.



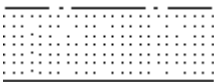
Rakennuksen harjansuuntaa osoittava viiva.



Nuoli osoittaa rakennusalan sivun, johon rakennus on rakennettava kiinni.



Ohjeellinen leikki- ja urheilualueeksi varattu alueen osa.



Ohjeellinen istutettava alueen osa.



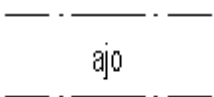
Istutettava puurivi.




Jalankululle ja polkupyöräilylle varattu tie.



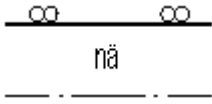
Jalankululle ja polkupyöräilylle varattu katu, jolla rakennuspaikalle ajo on sallittu.



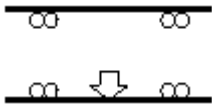
Alueella oleva ajoyhteys.



Ohjeellinen yleiselle jalankululle varattu alueen osa.



Näkemäalueeksi varattu alueen osa.



Nuoli kertoo ajoneuvoliittymän likimääräisen sijainnin.



Rakennuskaavatien rajan osa, jonka kohdalta ei saa järjestää ajoneuvoliittymää.